


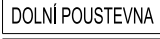

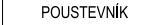


INFORMATIVNÍ JEVY







STAV

	STÁTNÍ HRANICE ČR - SRN
	HRANICE ŘEŠENÉHO ÚZEMÍ - HRANICE OBCE
	HRANICE KATASTRÁLNÍCH ÚZEMÍ
	NÁZVY KATASTRÁLNÍCH ÚZEMÍ
	HRANICE PARCEL, VNITŘNÍ KRESBA V PARCELE
	MÍSTNÍ A POMÍSTNÍ NÁZVOSLOVÍ

SCHVALOVANÉ JEVY

STAV / PLOCHY
STABILIZOVANÉ

NÁVRH / PLOCHY ZMĚN
PŘESTAVBY

		PLOCHY ZMĚN - PLOCHY PŘESTAVBY - HRANICE, OZNAČENÍ, REG. KÓD (FUNKCE. VÝŠKA. Kn. Kz)
		PLOCHY S ROZDÍLNÝM ZPŮSOBEM VYUŽITÍ - ZASTAVĚNÉ, ZASTAVITELNÉ, PŘESTAVBY
		PLOCHY SMÍŠENÝCH AKTIVIT (A) PLOCHY VEŘEJNÝCH PROSTRANSTVÍ (P)

DOLNÍ POUSTEVNA

NÁZEV DÍLA

ZMĚNA Č.1 ÚZEMNÍHO PLÁNU

NÁZEV ČÁSTI DÍLA

H L A V N Í V Ý K R E S

ČÍSLO VÝKRESU
2

Č. ZAKÁZKY
012/2017

ZHOTOVITEL
OBJEDNATEL
27/2017-SM

DATUM
07 / 2020

MĚŘÍTKO
1 : 5 0 0 0

ZHOTOVITEL
SAUL
SDRUŽENÍ ARCHITEKTŮ URBANISTŮ LIBEREC

VEDOUCÍ PROJEKTANT
ING. ARCH. J. PLAŠIL

ZODPOVĚDNÝ PROJEKTANT
ING. OLDŘICH LUBOJACKÝ

OBJEDNATEL
MĚSTO DOLNÍ POUSTEVNA
VILÉMOVSKÁ 77
DOLNÍ POUSTEVNA
407 82

