










INFORMATIVNÍ JEVY

STAV	NÁVRH	PŘESTAVBA	ÚZEMNÍ REZERVA
			
			
			
DOLNÍ POUSTEVNA			
POUSTEVNIK			

			
			
			
			
			
			
			
			
7.40.78 V.			

VYHODNOCENÍ ŘEŠENÍ ZMĚNY Č.1 ÚP

STAV / PLOCHY STABILIZOVANÉ	NÁVRH / PLOCHY ZMĚN ZASTAVITELNÉ, NEZASTAVITELNÉ	NÁVRH / PLOCHY ZMĚN PŘESTAVBY	ÚZEMNÍ REZERVA
			
		P07	

STÁTNI HRANICE ČR - SRN
 HRANICE ŘEŠENÉHO ÚZEMÍ - HRANICE OBCE
 HRANICE KATASTRÁLNÍCH ÚZEMÍ
 NÁZVY KATASTRÁLNÍCH ÚZEMÍ
 HRANICE PARCEL, VNITŘNÍ KRESBA V PARCELE
 MÍSTNÍ A POMÍSTNÍ NÁZVOSLOVÍ

POZEMKY PODLE KATASTRU NEMOVITOSTÍ

ZASTAVĚNÉ PLOCHY A NÁDVOŘÍ
 OSTATNÍ PLOCHY
 VODNÍ PLOCHY A MOKŘADY
 LESNÍ POZEMKY
 TRVALÉ TRAVNÍ POROSTY
 ORNÁ PŮDA
 ZAHRADY A SADY

ZEMĚDĚLSKÝ PŮDNÍ FOND

BONITOVANÁ PŮDNĚ EKOLOGICKÁ JEDNOTKA (BPEJ) - HRANICE
 KÓD BPEJ, TŘÍDY OCHRANY

ZASTAVĚNÉ ÚZEMÍ VYMEZENÉ K DATU 31.10.2014
 ZÁBORY PŮDNÍHO FONDU - HRANICE, OZNAČENÍ

DOLNÍ POUSTEVNA

NÁZEV DÍLA - STUPEŇ - FÁZE

ZMĚNA Č.1 ÚZEMNÍHO PLÁNU ODŮVODNĚNÍ

NÁZEV ČÁSTI DÍLA

VÝKRES PŘEDPOKLÁDANÝCH ZÁBORŮ PŮDNÍHO FONDU

ČÍSLO VÝKRESU
6

Č. ZAKÁZKY
 012/2017

ZHOTOVITEL
 OBJEDNATEL
 27/2017-SM

DATUM
 07 / 2020

MĚŘITKO
 1 : 5 0 0 0

ZHOTOVITEL
S A U L
 SDRUŽENÍ ARCHITEKTŮ URBANISTŮ LIBEREC

VEDOUCÍ PROJEKTANT
 ING. ARCH. J. PLAŠIL

ZODPOVĚDNÝ PROJEKTANT
 ING. JAN HROMEK

OBJEDNATEL
 MĚSTO DOLNÍ POUSTEVNA
 VILÉMOVSKÁ 77
 DOLNÍ POUSTEVNA
 407 82

