


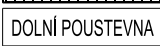




INFORMATIVNÍ JEVY

STAV

	STÁTNÍ HRANICE ČR - SRN
	HRANICE ŘEŠENÉHO ÚZEMÍ - HRANICE OBCE
	HRANICE KATASTRÁLNÍCH ÚZEMÍ
	NÁZVY KATASTRÁLNÍCH ÚZEMÍ
	HRANICE PARCEL, VNITŘNÍ KRESBA V PARCELE
	MÍSTNÍ A POMÍSTNÍ NÁZVOSLOVÍ

SCHVALOVANÉ JEVY

NÁVRH / PLOCHY ZMĚN
PŘESTAVBY

	PLOCHY ZMĚN - PLOCHY PŘESTAVBY - HRANICE, OZNAČENÍ
---	--

DOLNÍ POUSTEVNA

NÁZEV DÍLA

ZMĚNA Č.1 ÚZEMNÍHO PLÁNU

NÁZEV ČÁSTI DÍLA

VÝKRES ZÁKLADNÍHO ČLENĚNÍ ÚZEMÍ

ČÍSLO VÝKRESU
1

Č. ZAKÁZKY
012/2017

ZHOTOVITEL
OBJEDNATEL
27/2017-SM

DATUM
07 / 2020

MĚŘÍTKO
1 : 5 0 0 0

ZHOTOVITEL
SAUL
SDRUŽENÍ ARCHITEKTŮ URBANISTŮ LIBEREC

VEDOUČÍ PROJEKTANT
ING. ARCH. J. PLAŠIL
ZODPOVĚDNÝ PROJEKTANT
ING. OLDŘICH LUBOJACKÝ

OBJEDNATEL
MĚSTO DOLNÍ POUSTEVNA
VILÉMOVSKÁ 77
DOLNÍ POUSTEVNA
407 82

