


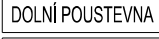








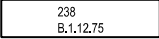


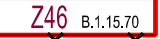






## INFORMATIVNÍ JEVY

STAV











	STÁTNÍ HRANICE ČR - SRN
	HRANICE ŘEŠENÉHO ÚZEMÍ - HRANICE OBCE
	HRANICE KATASTRÁLNÍCH ÚZEMÍ
	NÁZVY KATASTRÁLNÍCH ÚZEMÍ
	HRANICE PARCEL, VNITŘNÍ KRESBA V PARCELE
	MÍSTNÍ A POMÍSTNÍ NÁZVOSLOVÍ

## SCHVALOVANÉ JEVY









STAV / PLOCHY STABILIZOVANÉ      NÁVRH / PLOCHY ZMĚN

		ZASTAVĚNÉ ÚZEMÍ - AKTUALIZACE K DATU 20.6.2019
		ZASTAVĚNÉ ÚZEMÍ - NÁVRH K VYPUŠTĚNÍ
		PLOCHY STABILIZOVANÉ - HRANICE, OZNAČENÍ, REG. KÓD (FUNKCE, VÝŠKA, Kn, Kz)
		ZMĚNA Č.2 - PLOCHY ZMĚN - PLOCHY ZASTAVITELNÉ - HRANICE, OZN., REG. KÓD (FUNKCE, VÝŠKA, Kn, Kz)
		ZMĚNA Č.2 - PLOCHY ZMĚN - PLOCHY ZASTAVITELNÉ - NÁVRH NA VYPUŠTĚNÍ - HRANICE, OZNAČENÍ
		ZMĚNA Č.2 - PLOCHY ZMĚN - PLOCHY PŘESTAVBY - HRANICE, OZN., REG.KÓD (FUNKCE, VÝŠKA,Kn, Kz)
		ZMĚNA Č.2 - PLOCHY ZMĚN V KRAJINĚ - PLOCHY NEZASTAVITELNÉ - HRANICE, OZN., REG. KÓD (FUNKCE)











STAV / PLOCHY STABILIZOVANÉ      NÁVRH / PLOCHY ZMĚN

		<b>PLOCHY S ROZDÍLNÝM ZPŮSOBEM VYUŽITÍ - ZASTAVĚNÉ, ZASTAVITELNÉ, PŘESTAVBY</b>
		PLOCHY SMÍŠENÉ OBYTNÉ (B)
		PLOCHY SMÍŠENÉ OBYTNÉ (B) - ZASTAVITELNÉ
		PLOCHY SMÍŠENÉ OBYTNÉ (B) - PŘESTAVBY
		PLOCHY VEŘEJNÝCH PROSTRANSTVÍ (P) - ZASTAVITELNÉ

STAV / PLOCHY STABILIZOVANÉ      NÁVRH / PLOCHY ZMĚN V KRAJINĚ, NEZASTAVITELNÉ

		<b>PLOCHY S ROZDÍLNÝM ZPŮSOBEM VYUŽITÍ - NEZASTAVĚNÉ A NEZASTAVITELNÉ (PLOCHY ZMĚN V KRAJINĚ)</b>
		PLOCHY LESNÍ (L)
		PLOCHY PŘÍRODNÍ - NELESNÍ (N)
		PLOCHY SÍDELNÍ ZELENĚ (Z)

STAV      NÁVRH

		<b>OCHRANA PŘÍRODY A KRAJINY</b>
		ÚSES - BIOCENTRUM MÍSTNÍHO VÝZNAMU FUNKČNÍ - UPŘESNĚNÍ VYMEZENÍ
		<b>DOPRAVNÍ INFRASTRUKTURA</b>
		CYKLOTRASY - UPŘESNĚNÍ VYMEZENÍ
		TURISTICKÉ TRASY - UPŘESNĚNÍ VYMEZENÍ