


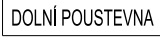

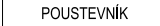


INFORMATIVNÍ JEVY

STAV

	STÁTNÍ HRANICE ČR - SRN
	HRANICE ŘEŠENÉHO ÚZEMÍ - HRANICE OBCE
	HRANICE KATASTRÁLNÍCH ÚZEMÍ
	NÁZVY KATASTRÁLNÍCH ÚZEMÍ
	HRANICE PARCEL, VNITŘNÍ KRESBA V PARCELE
	MÍSTNÍ A POMÍSTNÍ NÁZVOSLOVÍ

SCHVALOVANÉ JEVY

STAV / PLOCHY
STABILIZOVANÉ

NÁVRH / PLOCHY ZMĚN
PŘESTAVBY





		PLOCHY ZMĚN - PLOCHY PŘESTAVBY - HRANICE, OZNAČENÍ
---	---	--

TECHNICKÁ INFRASTRUKTURA

ELEKTRICKÁ ENERGIE

STAV

NÁVRH

		PODZEMNÍ KABELOVÉ VEDENÍ ELEKTRICKÉ ENERGIE VN 35 kV
		NADZEMNÍ VEDENÍ ELEKTRICKÉ ENERGIE VN KE ZRUŠENÍ

DOLNÍ POUSTEVNA

NÁZEV DÍLA

ZMĚNA Č.1 ÚZEMNÍHO PLÁNU

NÁZEV ČÁSTI DÍLA

VÝKRES KONCEPCE TECHNICKÉ INFRASTRUKTURY

ČÍSLO
VÝKRESU

Č. ZAKÁZKY
ZHOTOVITELE

012/2017

OBJEDNATEL

27/2017-SM

DATUM

07 / 2020

MĚŘITKO

1:5000

3

ZHOTOVITEL

SAUL

SDRUŽENÍ ARCHITEKTŮ URBANISTŮ LIBEREC

VEDOUČÍ PROJEKTANT

ING. ARCH. J. PLAŠIL

ZODPOVĚDNÝ PROJEKTANT

ING. BOLESLAV JAGIELLO

ING. LEOŠ SLAVÍK

OBJEDNATEL

MĚSTO DOLNÍ POUSTEVNA

VILÉMOVSKÁ 77

DOLNÍ POUSTEVNA

407 82

