


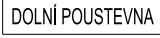

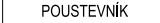










INFORMATIVNÍ JEVY

STAV

	STÁTNÍ HRANICE ČR - SRN
	HRANICE ŘEŠENÉHO ÚZEMÍ - HRANICE OBCE
	HRANICE KATASTRÁLNÍCH ÚZEMÍ
	NÁZVY KATASTRÁLNÍCH ÚZEMÍ
	HRANICE PARCEL, VNITŘNÍ KRESBA V PARCELE
	MÍSTNÍ A POMÍSTNÍ NÁZVOSLOVÍ

SCHVALOVANÉ JEVY

NÁVRH / PLOCHY ZMĚN

	ZASTAVĚNÉ ÚZEMÍ - AKTUALIZACE K DATU 20.6.2019
	ZASTAVĚNÉ ÚZEMÍ - NÁVRH K VYPUŠTĚNÍ
	ZMĚNA Č.2 - PLOCHY ZMĚN - PLOCHY ZASTAVITELNÉ - HRANICE, OZNAČENÍ
	ZMĚNA Č.2 - PLOCHY ZMĚN - PLOCHY ZASTAVITELNÉ - NÁVRH NA VYPUŠTĚNÍ - HRANICE, OZNAČENÍ
	ZMĚNA Č.2 - PLOCHY ZMĚN - PLOCHY PŘESTAVBY - HRANICE, OZNAČENÍ
	ZMĚNA Č.2 - PLOCHY ZMĚN V KRAJINĚ - PLOCHY NEZASTAVITELNÉ - HRANICE, OZNAČENÍ
	DOPLNĚNÍ Z ÚP - PLOCHY ZMĚN V KRAJINĚ - PLOCHY NEZASTAVITELNÉ - HRANICE, OZNAČENÍ
	PLOCHY, VE KTERÝCH JE ROZHODOVÁNÍ O ZMĚNÁCH V ÚZEMÍ PODMÍNĚNO ZPRACOVÁNÍM ÚZEMNÍ STUDIE - NÁVRH NA VYPUŠTĚNÍ

DOLNÍ POUSTEVNA

NÁZEV DÍLA

ZMĚNA Č.2 ÚZEMNÍHO PLÁNU

NÁZEV ČÁSTI DÍLA

VÝKRES ZÁKLADNÍHO ČLENĚNÍ ÚZEMÍ

ČÍSLO VÝKRESU
1

Č. ZAKÁZKY
006/2019

ZHOTOVITEL
OBJEDNATEL
6/2019-SM

DATUM
07 / 2020

MĚŘITKO
1 : 5 0 0 0

ZHOTOVITEL
S A U L
SDRUŽENÍ ARCHITEKTŮ URBANISTŮ LIBEREC

VEDOUČÍ PROJEKTANT
ING. ARCH. J. PLAŠIL
ZODPOVĚDNÝ PROJEKTANT
ING. OLDŘICH LUBOJACKÝ

OBJEDNATEL
MĚSTO DOLNÍ POUSTEVNA
VILÉMOVSKÁ 77
DOLNÍ POUSTEVNA
407 82

