


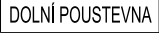

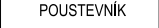


INFORMATIVNÍ JEVY














STAV

	STÁTNÍ HRANICE ČR - SRN
	HRANICE ŘEŠENÉHO ÚZEMÍ - HRANICE OBCE
	HRANICE KATASTRÁLNÍCH ÚZEMÍ
	NÁZVY KATASTRÁLNÍCH ÚZEMÍ
	HRANICE PARCEL, VNITŘNÍ KRESBA V PARCELE
	MÍSTNÍ A POMÍSTNÍ NÁZVOSLOVÍ

SCHVALOVANÉ JEVY

STAV / PLOCHY
STABILIZOVANÉ

NÁVRH / PLOCHY ZMĚN

		ZASTAVĚNÉ ÚZEMÍ - AKTUALIZACE K DATU 20.6.2019
		ZASTAVĚNÉ ÚZEMÍ - NÁVRH K VYPUŠTĚNÍ
		PLOCHY STABILIZOVANÉ - ZASTAVĚNÉ
		ZMĚNA Č.2 - PLOCHY ZMĚN - PLOCHY ZASTAVITELNÉ - HRANICE, OZNAČENÍ
		ZMĚNA Č.2 - PLOCHY ZMĚN - PLOCHY ZASTAVITELNÉ - NÁVRH NA VYPUŠTĚNÍ - HRANICE, OZNAČENÍ
		ZMĚNA Č.2 - PLOCHY ZMĚN - PLOCHY PŘESTAVBY - HRANICE, OZNAČENÍ
		ZMĚNA Č.2 - PLOCHY ZMĚN V KRAJINĚ - PLOCHY NEZASTAVITELNÉ - HRANICE, OZNAČENÍ

STAV

NÁVRH



TECHNICKÁ INFRASTRUKTURA

ZÁSOBOVÁNÍ VODOU

HLAVNÍ VODOVODNÍ ŘADY

ODVÁDĚNÍ A ČIŠTĚNÍ ODPADNÍCH VOD

KANALIZACE SPLAŠKOVÁ - GRAVITAČNÍ KANALIZAČNÍ STOKY

DOLNÍ POUSTEVNA

N Á Z E V D Í L A

ZMĚNA Č.2 ÚZEMNÍHO PLÁNU

N Á Z E V Č Á S T I D Í L A

VÝKRES KONCEPCE TECHNICKÉ INFRASTRUKTURY

ČÍSLO VÝKRESU
3

Č. ZAKÁZKY
006/2019

ZHOTOVITEL
OBJEDNATELE
6/2019-SM

DATUM
07 / 2020

MĚŘITKO
1:5000

ZHOTOVITEL
S A U L
SDRUŽENÍ ARCHITEKTŮ URBANISTŮ LIBEREC

VEDOUCÍ PROJEKTANT
ING. ARCH. J. PLAŠIL

ZODPOVĚDNÝ PROJEKTANT
ING. JOSEF KOBRLE
ING. LEOŠ SLAVÍK

OBJEDNATEL
MĚSTO DOLNÍ POUSTEVNA
VILÉMOVSKÁ 77
DOLNÍ POUSTEVNA
407 82

