











INFORMATIVNÍ JEVY

STAV	NÁVRH	PŘESTAVBA
		
		
		
DOLNÍ POUSTEVNA		
POUSTEVNIK		
		
		
		
		
		
		
		
7.40.78 V.		
1985		

STÁTNÍ HRANICE ČR - SRN
 HRANICE ŘEŠENÉHO ÚZEMÍ - HRANICE OBCE
 HRANICE KATASTRÁLNÍCH ÚZEMÍ
 NÁZVY KATASTRÁLNÍCH ÚZEMÍ
 HRANICE PARCEL, VNITŘNÍ KRESBA V PARCELE
 MÍSTNÍ A POMÍSTNÍ NÁZVOSLOVÍ




POZEMKY PODLE KATASTRU NEMOVITOSTÍ

ZASTAVĚNÉ PLOCHY A NÁDVOŘÍ
 OSTATNÍ PLOCHY
 VODNÍ PLOCHY A MOKŘADY
 LESNÍ POZEMKY
 TRVALÉ TRAVNÍ POROSTY
 ORNÁ PŮDA
 ZAHRADY A SADY

ZEMĚDĚLSKÝ PŮDNÍ FOND

BONITOVANÁ PŮDNĚ EKOLOGICKÁ JEDNOTKA (BPEJ) - HRANICE
 KÓD BPEJ, TŘÍDY OCHRANY
 INVESTICE DO PŮDY ZA ÚČELEM ZLEPŠENÍ ÚRODNOSTI - MELIORACE, ROK VÝSTAVBY

VYHODNOCENÍ ŘEŠENÍ ZMĚNY Č.2 ÚP

STAV / PLOCHY STABILIZOVANÉ	NÁVRH / PLOCHY ZMĚN ZASTAVITELNÉ, NEZASTAVITELNÉ	NÁVRH / PLOCHY ZMĚN PŘESTAVBY
		
		
		
	Z46, N06	P08

ZASTAVĚNÉ ÚZEMÍ VYMEZENÉ K DATU 31.10.2014
 ZASTAVĚNÉ ÚZEMÍ - AKTUALIZACE K DATU 20.6.2019
 ZASTAVĚNÉ ÚZEMÍ - NÁVRH K VYPUŠTĚNÍ
 ZÁBORY PŮDNÍHO FONDU - HRANICE, OZNAČENÍ