




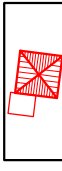


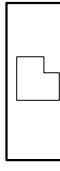









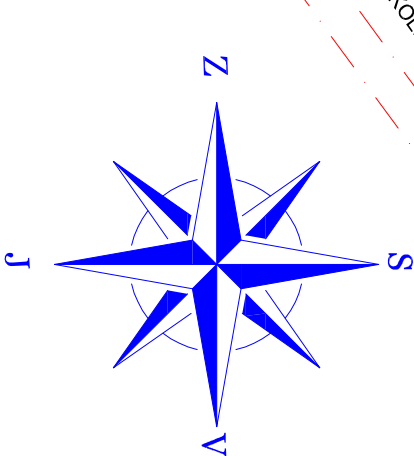
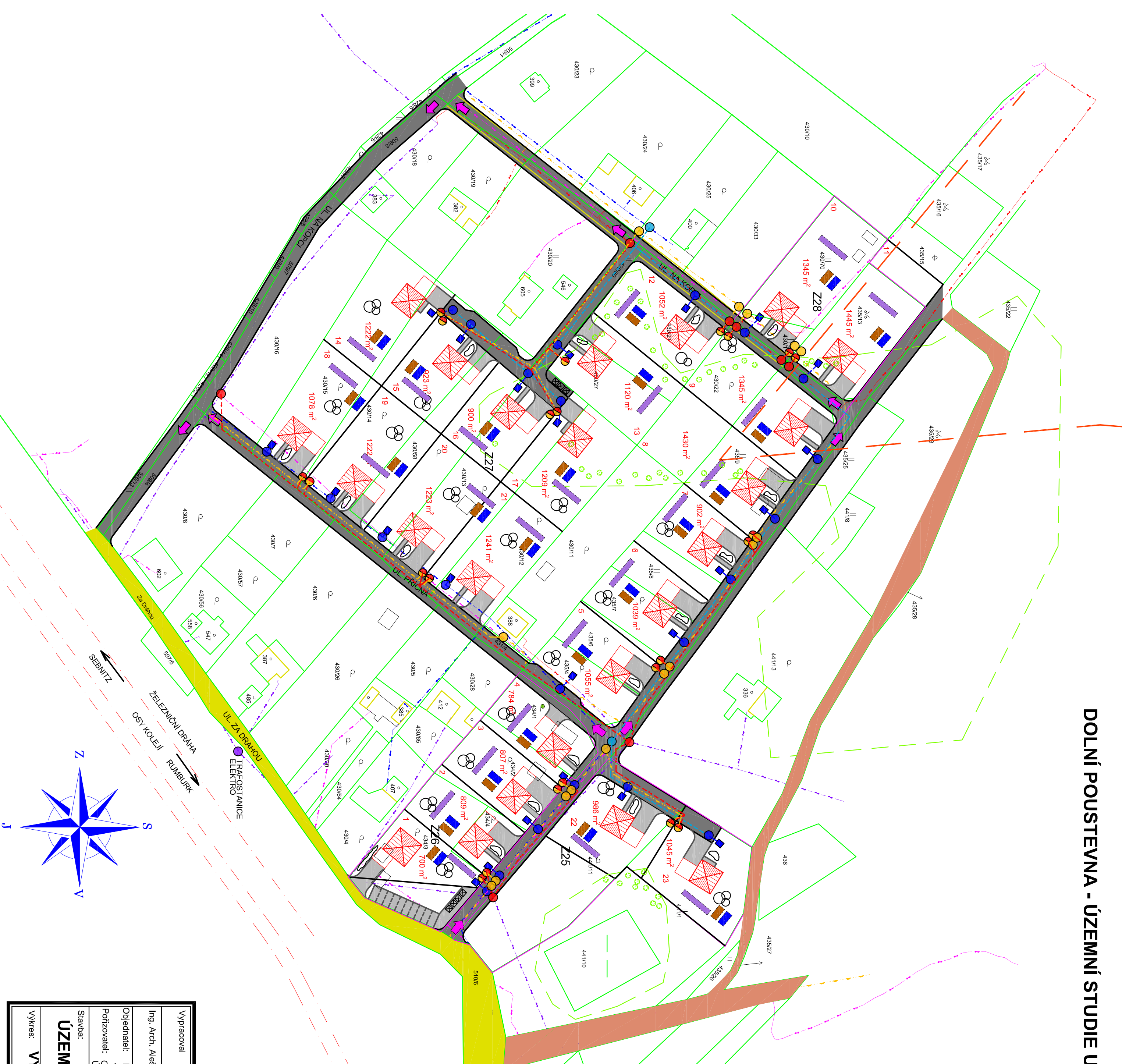





OCHRANNÉ PÁSMA

OCHRANNÉ PÁSMA LEŠA

LEGENDA

-  URČENÍ SMĚRU JEDNOSMĚRNÉ ULICE
-  HRANICE PARCEL A SLUČKOVÉ HRANICE DLE KN
-  NOVÉ HRANICE PARCEL
-  OBRYSY ZPEVNĚNÝCH PLOCH U RD
-  ZASTAVITELNÉ PLOCHY DLE ÚP
-  NOVÉ RODINNÉ DOMY
-  STANOVISŤE NÁDOB SEPAROVANÝCH ODPADŮ
-  SOUČASNÁ ZASTAVBA
-  OBJEKTY V ÚZEMÍ, KTERÉ NEJSOU ZANEŠENY V KATASTRÁLNÍ MAPĚ
-  PLOCHY NAVRHOVANÉ ZELENĚ ZATRAVNĚNÍ, DŘEVINY
-  PLOCHY STÁVAJÍCÍ NALETOVÉ ZELENĚ
-  PARKOVACÍ MÍSTA A ZPEVNĚNÉ PLOCHY NA POZEMKU
-  PLOCHY STÁVAJÍCÍ VEŘEJNÉ KOMUNIKACE
-  ÚPRAVY STÁVAJÍCÍ VEŘEJNÉ KOMUNIKACE A PŘÍSTUPOVÝCH KOMUNIKACÍ + VYHYBNY MIN. ŠÍŘE 6,5 m
-  NEZPEVNĚNÉ KOMUNIKACE
-  MDČOV
-  AKUMULAČNÍ JÍMKA DEŠŤOVÉ VODY
-  VSAKOVÁNÍ











-  SDRUŽENÝ PILÍŘ PRO ELEKTRO A PLYN
-  VODOMĚRNÁ ŠACHTA

STÁVAJÍCÍ INŽENÝRSKÉ SÍTĚ

-  VODOVODNÍ ŘÁD DN 500 - SČVK
-  PRŮBĚH OPTICKÉHO KABELU - CETIN
-  PODZEMNÍ VEDENÍ NN DO 1kV - ČEZ DISTRIBUCE
-  NADZEMNÍ VEDENÍ NN DO 1kV - ČEZ DISTRIBUCE
-  STL PLYNOVOD - GRIDSERVICES

NAVRHOVANÉ INŽENÝRSKÉ SÍTĚ

-  VODOVODNÍ PŘÍPOJKY K RD, PŘEDPOKLAD PFE 32
-  PRODLOUŽENÍ VODOVODNÍHO ŘÁDU
-  PŘÍPOJKY ELEKTRO DO SDRUŽENÉHO PILÍŘKU
-  PŘÍPOJKY PLYNU DO SDRUŽENÉHO PILÍŘKU
-  NAPJOVACÍ MÍSTO NA ELEKTRO
-  NAPJOVACÍ MÍSTO NA PLYN
-  NAPJOVACÍ MÍSTO NA VODOVOD
-  NAPJOVACÍ MÍSTO NA PRODLOUŽENÍ VODOVODNÍHO

Vypracoval	Kontroloval	AK UNIPROJEKT	
Ing. Arch. Aleš Hölzl	Ing. Arch. Aleš Hölzl	Ing. Arch. Aleš Hölzl Horská 14, 405 02 Dvůr Králové tel.: 602 694 727	
Oblastní úřad: Městský úřad Dolní Poustevna, Vilémovská 77		Formát:	8/A4
Porizovatel: Odbor regionálního rozvoje a investování		Datum:	8/2018
Úřad územního plánování, MěÚ Rumburk		Měřítko:	1:1000
Stavba: ÚZEMNÍ STUDIE		Stupeň:	ÚZEMNÍ STUDIE
Výkres: VÝKRES DOPRAVNÍ A TECHNICKÉ INFRASTRUKTURY		Číslo:	
		C. výkresu	4